LEGENDA:

Kabelová trasa
Kabelovod
Protlak
Překop

Hranice pozemku SŽ
Hranice pozemku ČD

Prvky zabezpečovacího zařízení: Navrhovaného
Stávajícího
Rekonstruovaného
V jiném PS / stavbě

Objekty a skříně

Výstražníky přejezdů

Návěstidla

Pomocné stavědlo Elektromagnetický zámek

Přestavník Výkolejka

Snímače počítačů náprav

SÍTĚ

CETIN - zaměřené a kótované, vnitřní STP
CETIN - nadzemní sítě
CETIN - neprovozované sítě
ČEPS
ČEZ Distribuce - zařízení NN - nadzemní vedení
ČEZ Distribuce - zařízení NN - podzemní vedení
ČEZ Distribuce - zařízení VN - nadzemní vedení
GasNet STL
GasNet VTL
GasNet ochranné pásmo
VAMBEKON - veřejné osvětlení
AQUA Servis - kanalizace
AQUA Servis - vodovod
Městský úřad Doudleby nad Orlicí - vodovod
Městský úřad Doudleby nad Orlicí - kanalizace
Městský úřad Doudleby nad Orlicí - osvětlení
Obecní úřad Záměl - kanalizace
SŽT
SSZT
SSZT - DK
SSZT - zabezpečovací
SSZT - sdělovací
SEE
SPS - NN
SPS - kanalizace
SPS - vodovod
SPS - plyn
ČD RSM

Číslo	Souř. Y (S-JTSK) Souř. X (DGN)	Souř. X (S-JTSK) Souř. Y (DGN)
140	613 419,67	1 056 448,52
141	613 416,56	1 056 449,54
142	613 413,73	1 056 450,19
143	613 450,96	1 056 437,72
144	613 451,13	1 056 437,67
145	613 451,22	1 056 437,93
146	613 412,49	1 056 450,48
147	613 399,28	1 056 454,24
148	613 359,58	1 056 465,60
149	613 320,01	1 056 477,51
150	613 284,96	1 056 488,07
151	613 248,48	1 056 499,26
152	613 215,89	1 056 509,97
153	613 203,39	1 056 513,34
154	613 210,83	1 056 511,57
155	612 990,81	1 056 579,49
156	612 991,96	1 056 579,47
157	612 995,24	1 056 579,19
158	612 996,21	1 056 578,90
159	612 999,10	1 056 577,74
160	613 090,60	1 056 547,55
161	613 136,75	1 056 533,35
162	613 197,16	1 056 514,82
163	612 985,72	1 056 581,61
323	613 215,39	1 056 508,32
327	612 777,77	1 056 658,12
330	612 777,86	1 056 658,09
331	612 778,81	1 056 657,83
332	612 796,52	1 056 651,58
333	612 838,00	1 056 636,46
334	612 876,30	1 056 622,51
335	612 920,11	1 056 606,46
336	612 923,88	1 056 605,02
337	612 936,38	1 056 600,26
338	612 952,25	1 056 594,85
339	612 982,12	1 056 583,69
340	612 983,95	1 056 583,14

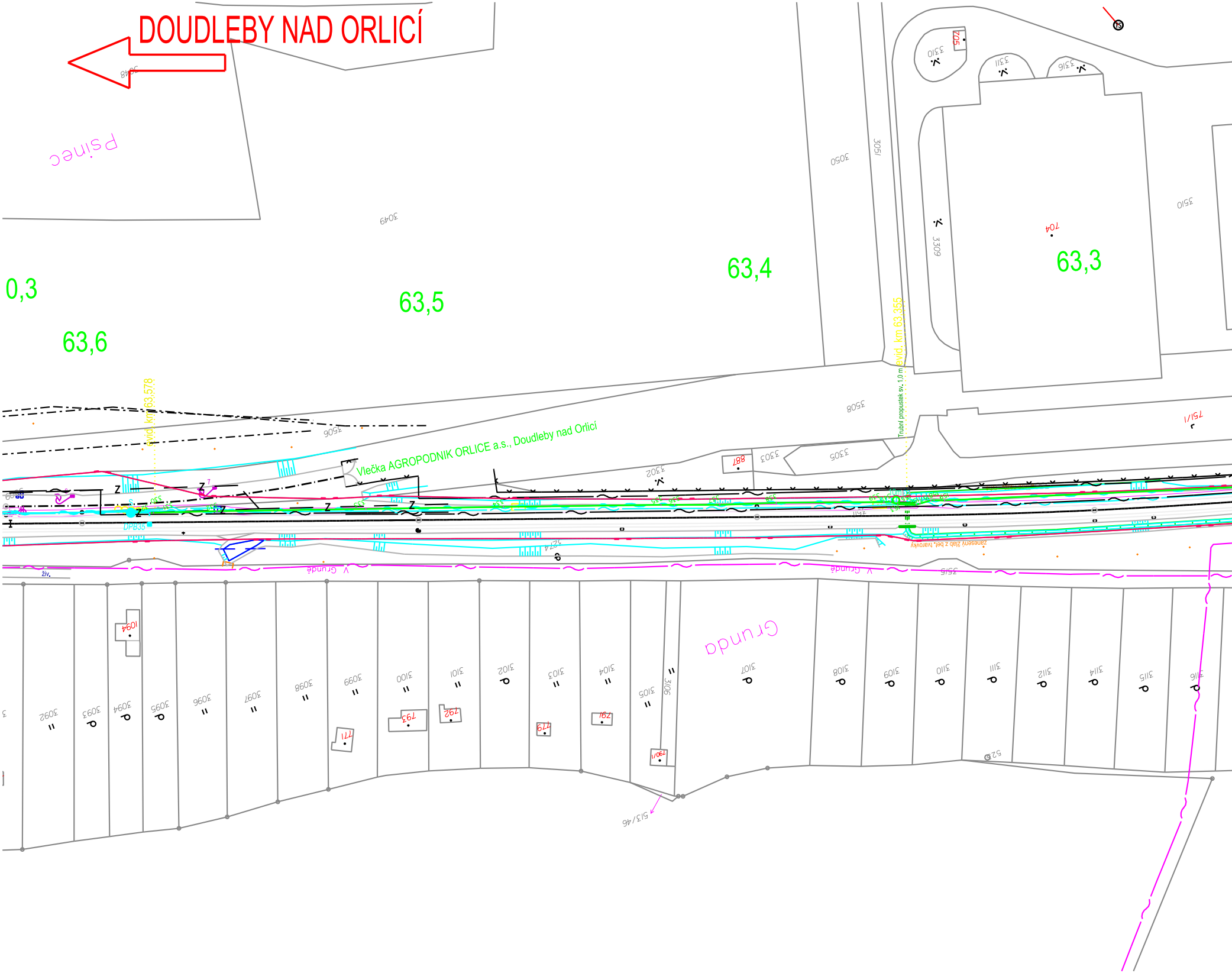
DOUDLEBY NAD ORLICÍ
Psinec
Grunda
V Grundě
0,3
63,6
63,5
63,4
63,3
evid. km 63,578
evid. km 63,355
Trubní propustek sv. 1,0 m
Vlečka AGROPODNIK ORLICE a.s., Doudleby nad Orlicí
zanesený žlab z bet. tvarovky
DPB35
živ.
3048
3049
3050
3051
3309
3310
3311
3316
3510
3506
3508
3302
3303
3305
2515
205
704
887
751/1
3092
3093
3094
3095
3096
3097
3098
3099
3100
3101
3102
3103
3104
3105
3106
3107
3108
3109
3110
3111
3112
3114
3115
3116
1094
771
793
792
779
791
790/1
274
513/46
528

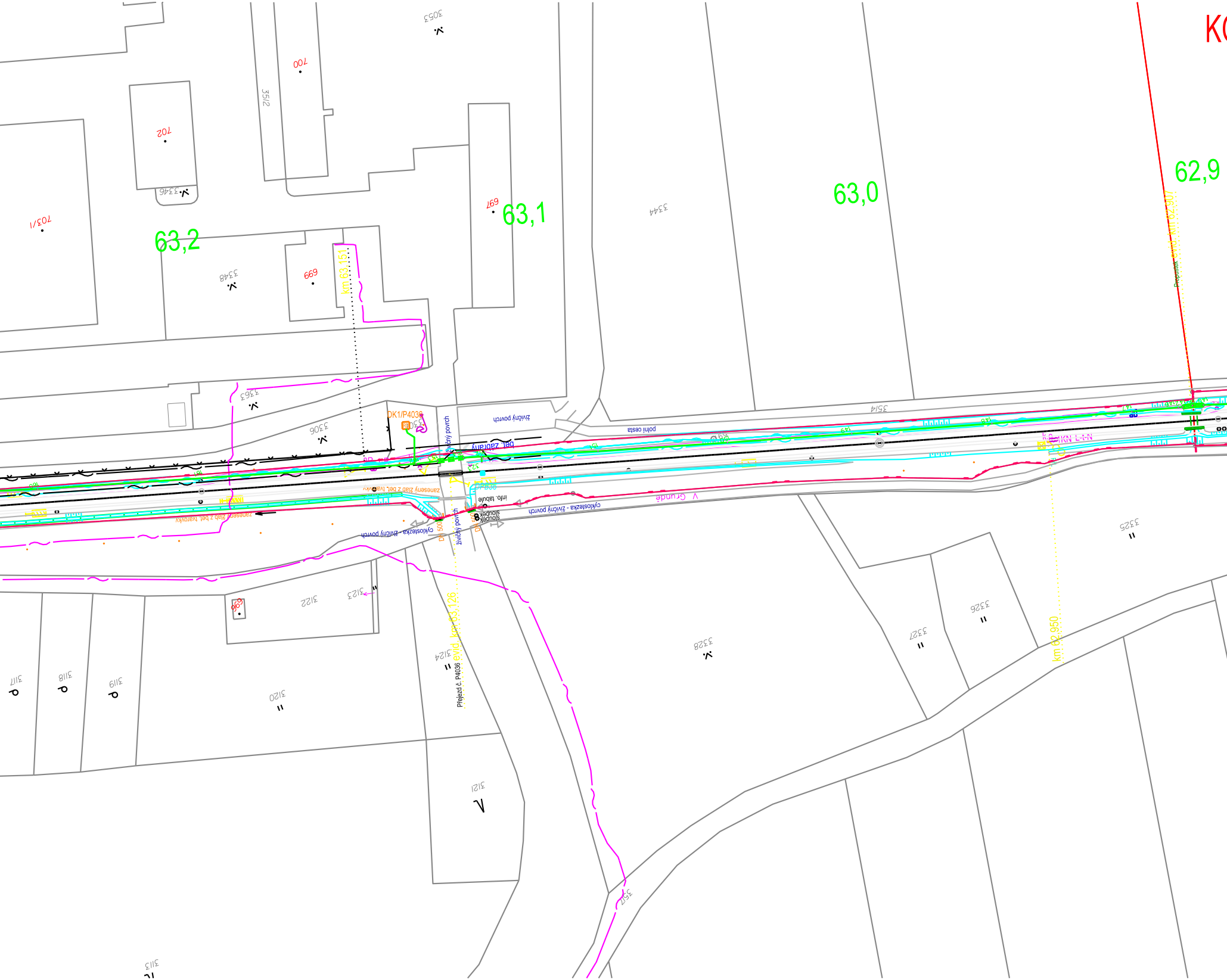

K
62,9
63,0
63,1
63,2
km 63,151
evid. km 62,907
Propustek
km 62,950
evid. km 63,126
Přejezd č. P4036
DK1/P4036
bet. zábrany
živičný povrch
polní cesta
zanesený žlab z bet. tvárnic
info. tabule
sloupek
sloupek
DN 500
DN 500
DPB35
cyklostezka - živičný povrch
cyklostezka - živičný povrch
V Grunde
K.Ø KN L-t-N
3053
700
3512
702
3346
703/1
3348
699
697
3344
3514
3363
3306
3122
3123
696
3117
3118
3119
3120
3124
3121
3328
3327
3326
3325
3113
3517

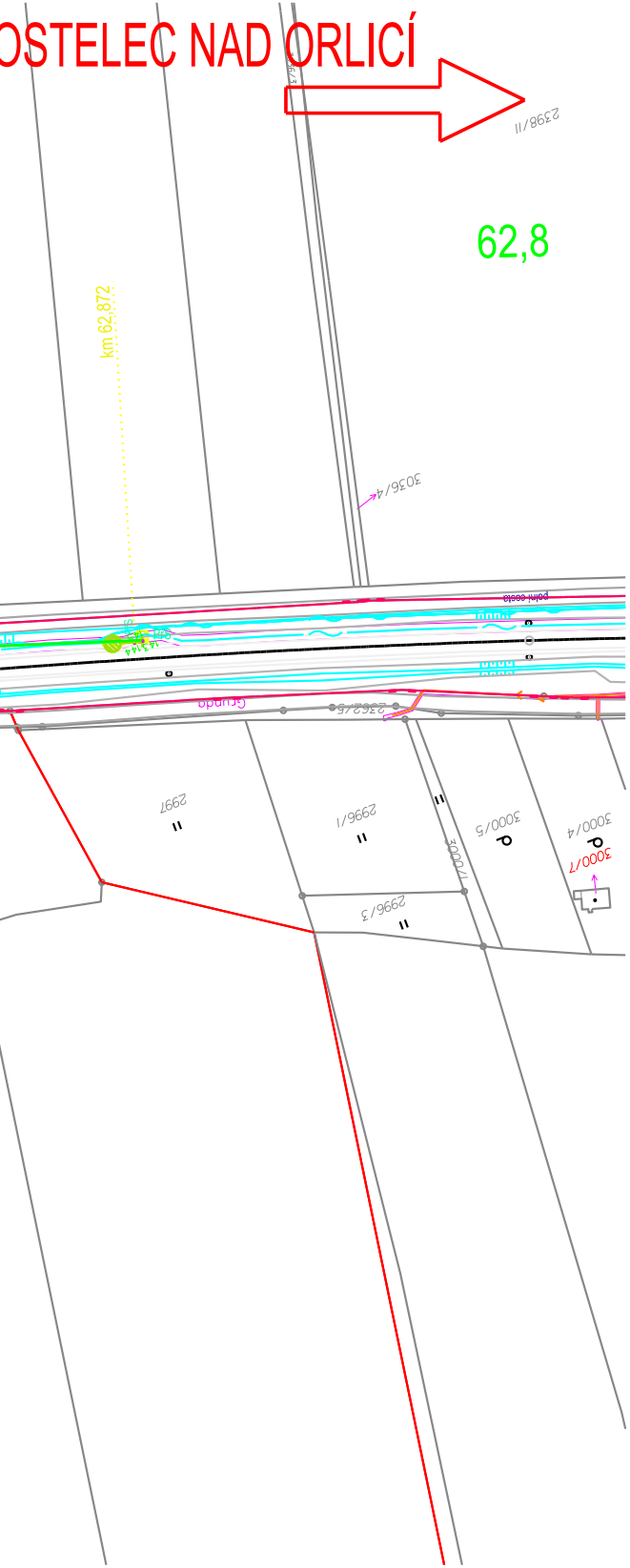
OSTELEC NAD ORLICÍ
2398/II
62,8
km 62,872
3036/4
polní cesta
PrS
143144
Grunda
2362/5
2997
2996/1
3000/5
3000/4
3000/7
3000/1
2996/3

Jiná ověření:

Paré:

Orientační schéma:

Razítko oprávněné osoby:

Podpis: Datum:

Revize:	Datum:	Popis:	Kontroloval:
000	30.06.2025	Definitivní odevzdání dokumentace	Ing. Milan Lukášek

Stavebník/Investor:	**Správa železnic, státní organizace**
Adresa:	**Dlážděná 1003/7, 110 00 Praha 1**
Zástupce investora:	**Oblastní ředitelství Hradec Králové**
Adresa:	**U Fotochemy 259, 501 01 Hradec Králové**

SPRÁVA ŽELEZNIC

Zhotovitel díla:	**Signal Projekt s.r.o.**
Adresa:	Vídeňská 55, 639 00 Brno
Kontakt:	T: +420 543 233 962 E: projekce@signalprojekt.cz
Zhotovitel části/objektu:	**Signal Projekt s.r.o.**
Adresa:	Vídeňská 55, 639 00 Brno
Kontakt:	T: +420 543 233 962 E: projekce@signalprojekt.cz

signal PROJEKT

Hlavní projektant (HIP): **Ing. Milan Lukášek**

Specialista: **Mgr. Radek Böhm**

Název stavby/akce:	**Vypracování projektové dokumentace Oprava zabezpečovacího zařízení v žst. Doudleby n. O.**	Označení investora: **S640230023** Zakázka: **24-074-40-113**
Název části:	Traťové zabezpečovací zařízení	Označení části: **D.1.1. 2**
Název objektu/dílčí části:	**Doudleby nad Orlicí - Kostelec nad Orlicí, TZZ**	Označení objektu/komplexu: **PS 13-01-21**
Název přílohy: Název dílčí části přílohy:	Polohopisný výkres	Číslo přílohy (typ/pořadí): **2. 011**

Odpovědný projektant: Ing. Milan Lukášek	Zpracovatel přílohy: Michal Vitík	Měřítko: 1:1000 Formáty: 7 x A4	Stupeň dokumentace: **DSP+PDPS**
Kraj: Královéhradecký	Katastrální území: viz textová část	TUDU: 1302 22	Smluvní datum zpracování: **12.08.2025**

Označení investora:	Stupeň dokumentace:	Část:	Objekt:	Podobjekt:	Příloha:	Revize:
S 6 4 0 2 3 0 0 2 3	_ P D P S	_ D 1 1 0 2	_ P S 1 3 0 1 2 1	_ X X	_ 2 _ 0 1 1	_ 0 0 0

[Prostor pro další informace]